



АДМИНИСТРАЦИЯ ГОРОДА ПЕРМИ
ДЕПАРТАМЕНТ ЗЕМЕЛЬНЫХ ОТНОШЕНИЙ

Сибирская ул., д. 15, Пермь, 614000, тел. (342) 212-46-78, факс 212-41-51
e-mail: dzo@gorodperm.ru, <http://www.gorodperm.ru>

РАЗРЕШЕНИЕ
на размещение объекта

№ 2101-45-240 от 09 ИЮН 2022

Департамент земельных отношений Администрации города Перми в соответствии с пунктом 3 ст. 39.36 Земельного кодекса Российской Федерации, Положением о порядке и условиях размещения объектов на землях или земельных участках, находящихся в государственной или муниципальной собственности, на территории Пермского края без предоставления земельных участков и установления сервитутов, публичного сервитута, утвержденным Постановлением Правительства Пермского края от 22 июля 2015 г. № 478-п, заявлением от 01 июня 2022 г. № 059-01-53/1-1198

разрешает АНО «ИТО «ВИТА (ЖИЗНЬ)» (ОГРН: 1205900006025, ИНН: 5948060560), место нахождения: 618701, Пермский край, г. Добрянка, п. Камский, ул. Майская, д. 13, кв. 2

размещение объекта: спортивные и детские площадки

на землях: государственная собственность на которые не разграничена

местоположение: г. Пермь, Ленинский район, ул. Максима Горького

разрешение выдано на срок: бессрочно

Дополнительные условия размещения:

Территория, согласно схеме, расположена в зонах с особыми условиями использования территорий: охранный зона газопровода среднего и низкого давления, приаэродромная территория аэродрома аэропорта Большое Савино, на территории объектов культурного наследия: достопримечательное место «Егошихинский медеплавильный завод, поселение» (28А), Губернский центр (ДМ-07).

АНО «ИТО «ВИТА (ЖИЗНЬ)»:

1. Соблюдать правила охранных зон газопроводов, установленные постановлением Правительства Российской Федерации от 20 ноября 2000 г. № 878 «Об утверждении правил охраны газораспределительных сетей».

2. Соблюдать Правила использования воздушного пространства, установленные постановлением Правительства Российской Федерации от 11 марта 2010 г. № 138 «Об утверждении Федеральных правил использования воздушного пространства Российской Федерации».

3. Соблюдать Правила благоустройства территории города Перми, утвержденные решением Пермской городской Думы от 15 декабря 2020 г. № 277 «Об утверждении Правил благоустройства территории города Перми».

4. Соблюдать ограничения, установленные приказом министерства культуры, молодежной политики и массовых коммуникаций Пермского края от 14 августа 2014 г. № СЭД-27-01-09-307 «Об установлении границ территории объекта археологического наследия - достопримечательного места «Егошихинский медеплавильный завод, поселение»».

5. Соблюдать требования, установленные приказом государственной инспекции по охране объектов культурного наследия Пермского края от 27 августа 2019 г. № СЭД-55-001-06-272 «О включении выявленного объекта культурного наследия - Достопримечательного места «Губернский центр» в Единый государственный реестр объектов культурного наследия (памятников истории и культуры) народов Российской Федерации».

Приложение: схема предполагаемых к использованию земель или части земельного участка (на 1 л. в 1 экз.).

Начальник департамента земельных
отношений администрации города Перми



Т.Н. Мехоношина

Схема предполагаемых к использованию земель или части земельного участка

Объект: Спортивные и детские площадки

Местоположение: г.Пермь, Ленинский район, ул.Максима Горького

Площадь земель или части земельного участка: 320 м²

Категория земель: земли населенных пунктов

Вид разрешенного использования земельного участка: -

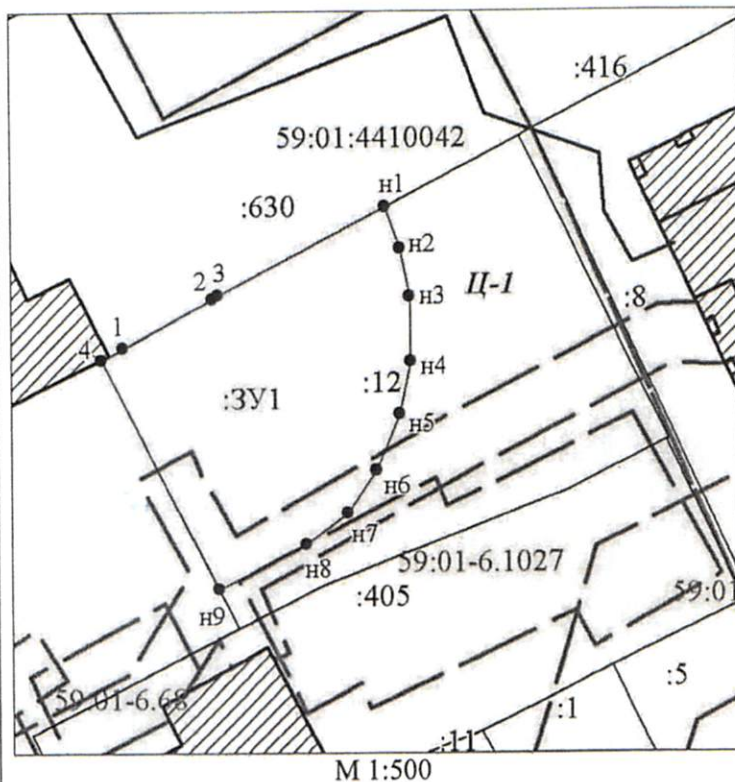
Описание границ смежных землепользователей:

4-н1-Земельный участок с кад.№59:01:4410042:630;


н1-н9-Земельный участок с кад.№59:01:4410042:12;

н9-4-Муниципальные (городские) земли.

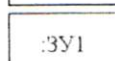
Условный номер земельного участка :3У1		
Площадь земельного участка 320 м ²		
Обозначение характерных точек границ	Координаты, м	
	X	Y
1	2	3
1	518598.91	2232412.69
2	518602.18	2232418.85
3	518602.39	2232419.25
н1	518608.31	2232430.68
н2	518605.52	2232431.72
н3	518602.29	2232432.37
н4	518597.96	2232432.39
н5	518594.39	2232431.66
н6	518590.63	2232430.07
н7	518587.70	2232428.08
н8	518585.60	2232425.23
н9	518582.60	2232419.22
4	518598.08	2232411.20
1	518598.91	2232412.69
Система координат: МСК-59		
Квартал: 59:01:4410042		




Условные обозначения:




Вновь образованная часть границы, сведения о которой достаточны для определения ее местоположения



Надписи вновь образованного земельного участка



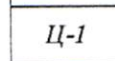
Существующая часть границы, имеющиеся в ЕГРН сведения о которой достаточны для определения ее местоположения




Надписи кадастрового номера земельного участка




Граница охранной зоны



Обозначение территориальной зоны



Граница кадастрового квартала



Обозначение кадастрового квартала

Заявитель:



Крупина Д.Н.